

En chiffres - Le Mont Ventoux :



altitudes indiquées dans les médias depuis la construction de la route en 1890


Altitudes officielles depuis juin 2016

1 - passage de la route 1897,1 m (à vélo)

2 - sommet du Ventoux 1909 m (à pied)

La confusion entre les deux altitudes vient du fait que le panneau indiquant le sommet est scellé sur la route à 1 897 m

Altitudes	Médias
1895 m (route)	<ul style="list-style-type: none"> * Guide des étapes du Tour 1958 édité par L'Equipe et Le Parisien * Guide des étapes du Tour 1965, édité par L'Equipe et Le Parisien * Guide des étapes du Tour 1967 * Guide des étapes du Tour 1970 * L'Equipe / Dero, 11.07.1970  <ul style="list-style-type: none"> * Guide des étapes du Tour 1972 * Guide du 61^e Tour de France : 1974
1897,1 m (route)	 <p style="text-align: center;">1897,1 m point culminant du passage de la route du mont Ventoux</p>

1900 m (route)	<ul style="list-style-type: none"> * La VGA, 06.11.1903 * Le Miroir des Sports, 14.07.1958 * Le Cycliste, n° 728, mai-juin, 1963, p 124 * En Jeu, n° 19, décembre 2015
1908 m (sommet)	<ul style="list-style-type: none"> * Carte Michelin Digne-Nice 1922 * Miroir du Cyclisme, n° 349, avril 1984
1909 m (altitude officielle du sommet depuis 2016)	
 <p>Le panneau, planté à 1897,1 mètres, indique 1909 mètres pour le sommet</p>	
1909 m (sommet)	<ul style="list-style-type: none"> * Carte Michelin n° 81 Avignon-Digne, édition 1970 * Carte Michelin n° 245 Provence-Côte d'Azur, édition 1983 * Guide du 81^e Tour de France (1994), p 100 * Cyclo-Passion, n° 9, août 1995 * Le Cycle, n° 226, septembre 1995 * Guide du 87^e Tour de France (2000), p 91 * Le Petit Larousse illustré, édition 2006
1910 m (sommet)	<ul style="list-style-type: none"> * Guide du 74^e Tour de France (1987), p 81 * Le Cycle (poster) * Wikipedia, 02.04.2013 * Le Petit Robert des noms propres, édition 2016, p 2351 * Livre de route du Tour de France (2021), 108^e édition, double ascension, pp 119-121 * TDF Programme officiel 2025, pp 86-87
1911 m (sommet)	<ul style="list-style-type: none"> * La borne kilométrique du sommet indique 1 911 m * La revue des Audax, n° 610, octobre 2013 * Cyclism'Actu, 17.10.2013


1912 m (sommet)	<ul style="list-style-type: none"> * Larousse illustré en 7 volumes (1902-1907), lettre V, p 1252 * Carte auto : les routes de France 1932 * Le Cycliste, 1937, n° 8, août, p 290 * Annuaire 1951, p 325 * L'Humanité, 1952, sup. n° 2425, 21 juin, p 45 * But et Club le Miroir des Sports, sup. n° 521, 16 juillet 1955 * Sport et Vie, 1958, n° 26, juillet, p 38 * L'Equipe, 30.05.1980 * Collec-Cyclisme, n° 15, avril-mai 1981 * Guide du 89^e Tour de France (2002), p 111 * La caravane du Tour de France, 2005, n° 36, mai, p 12 * Guide du 96^e Tour de France (2009), p 202 * CycloSport Magazine, n° 47, juin 2009 * L'Equipe, 22.10.2011 * Guide du 100^e Tour de France (2013), p 167 * Guide du 103^e Tour de France (2016), p 138 * GFNY Mont Ventoux, 25.06.2017
----------------------------	--

Panneaux du sommet du Mont Ventoux


(où il n'y a pas de route mais le panneau indiquant 1 909 m depuis 2016 est implanté sur la cime de la route à 1 897 m, à 12 mètres du sommet)

Cyclistes, lorsque vous arrivez au terme de l'ascension du Ventoux, essayez de regarder l'horizon vers le nord : ce n'est pas possible car cette vision est cachée par les 12 mètres pour atteindre le sommet à pied.

- * J'ai grimpé 5 fois le Ventoux,
- * En 1973, 1978, 1979 et 1981, le panneau comporte seulement :
"Le Mont Ventoux"



- * En 2013, *"Sommet du Mont Ventoux 1911 m"*



POST-IT – En contradiction avec ASO, née en septembre 1992, et ses graphiques de profils du Ventoux publiés dans tous leurs documents depuis 1994, aucun cycliste du Tour de France n'a jamais franchi l'obstacle à 1 910 m mais 13 mètres en-dessous : 1 897 m


JPDM a grimpé à cinq reprises le Ventoux (1971, 1978, 1979, 1981, 2013)



20.07.1979
Côte Bedoin (42x15-26)



27.08.1981
Côte Bedoin



16.08.2013
Côte Bédoin : 2 h 13 mn